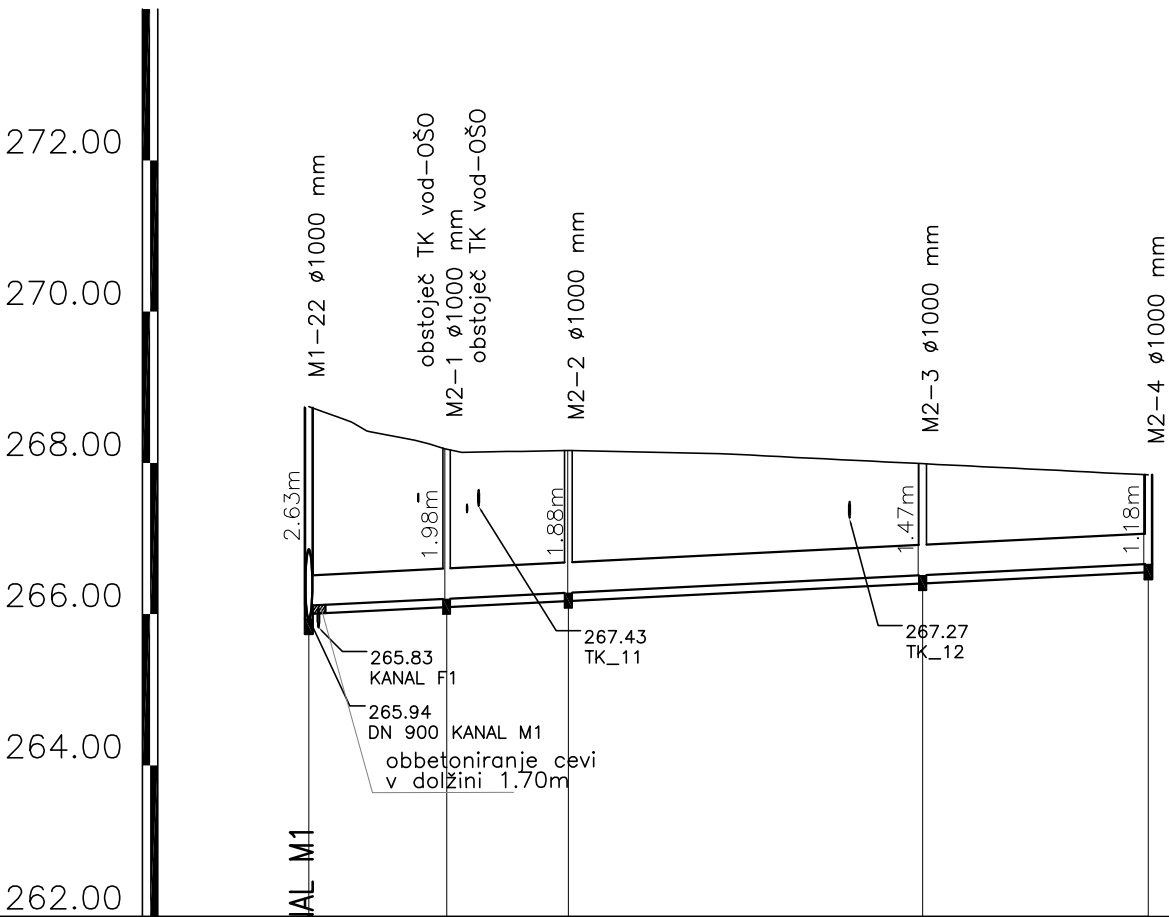


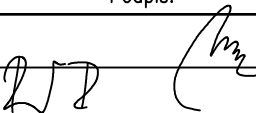


KANAL M2
M 1:1000/100



IME	KANAL M2																										
STACIONAŽA	M1-22	M2-1			M2-2			M2-3			M2-4																
KOTA TERENA	268.74	268.60	268.42	268.34	268.18	268.14	268.15	268.16	268.16	268.15	268.14	268.13	268.12	268.10	268.08	268.06	268.04	268.02	267.99	267.97	267.95	267.93	267.91	267.89	267.87	267.84	
	268.60				268.14																						
	268.42																										
	268.34																										
KOTA IZTOKA, VTOKA	266.11	266.20			266.28			266.52			266.66																
GLOBINA IZKOPA	2.91	2.74	2.09			1.99			1.58			1.29															
PADEC – v promilih	5.0																										
DOLŽINA	18.21		16.10		46.86				29.85																		
CEV PROFIL DOLŽINA	centrif. poliester–DN 400 SN10000 , L=111.02 m																										

- Opombe:
- kote pokrovov revizijskih jaškov je potrebno preveriti na terenu!
 - kote križanj komunalne infrastrukture je potrebno preveriti na terenu!

<div><div></div><div>gradbeno projektiranje in inženiring, d.o.o. Ljubljanska c. 26, 8000 Novo mesto tel.: 07/33 77 630, fax. 07/33 77 631</div></div>		IZS 1919			
Investitor/naročnik:		OBČINA TREBNJE, Goliev trg 5, 8210 Trebnje			
Objekt:		GOSPODARSKA JAVNA INFRASTRUKTURA INDUSTRIJSKE CONE TREBNJE			
Lokacija:		TREBNJE			
		Ime in priimek:	Ident. številka:	Podpis:	
Vodja projekta:		mag.Mojca Radakovič, univ.dipl.inž.grad.	IZS G-1134		
Odg. projektant:		Robert Radakovič, univ.dipl.inž.grad.	IZS G-0445		
Sodelavec:		Renata Medle, grad.teh.,dipl.ekon.	-		
Naslov risbe:		VZDOLŽNI PREREZ KANAL M2			
Prostor za evidentiranje sprememb:					
Vrsta načrta:		3.3 Načrt gradbenih konstrukcij - kanalizacija za odvod padavinskih voda			
Št. projekta:	Št. načrta:	Datum:	Faza:	Merilo:	Št. lista:
P-2016/23	KM-2016/23	november 2016	PZI	M 1:1000/100	2.2